

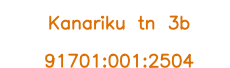
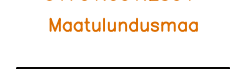







### TINGMÄRGID

-  Plan. ala piir
-  Katastriüksuse piir
-  Kanariku tn 3b Katastriüksuse nimetus
-  91701:001:2504 Katastriüksuse tunnus
-  Maatulundusmaa Sihotstarve
-  Olemasolev hoone
-  Olemasolev autoliikluse ala
-  Olemasolev kergliikluse ala
-  Olemasolev tehnovõrgu kaitsevõänd

#### MÄRKUSED:

- Geodeetilise alusplaaniga koostas OÜ ELKER RMT (10152604), töö nr Võru2403GA, mõõdistuse aeg 29.04.2024, koordinaatide süsteem L-Est97, kõrgused: EH2000.
- Katastriüksuse piirid Maa-amet 08.05.2024 a seisuga, kihil "PIIR" esitatud piirjoonte asukohad on informatiivsed.
- Maa-aluste kommunikatsioonide pealekandmisel geodeetilisele alusplaanile on kasutatud Võru Vallavalitsuse geoarhiivi andmeid.
- Enne kaevetööde teostamist täpsustada tehnovõrkude asukohad.
- Mõõdistusalasse võib jääda tehnovõrke, mille kohta mõõdistushetkel info puudus.



### Parksepa alevikus Kanariku tn 3b ja Kesk tn 8 katastriüksuste detailplaneering

Plannum OÜ  
www.plannum.ee// Tartu mnt 84a, Tallinn

Projektjuht/planeerija:  
Liina Ollema

Koordinaator:  
Jaanus Avik

Asukoht:  
Võru vald

Planeeringu koostamise korraldaja:  
Võru Vallavalitsus

Planeeringu koostamisest huvitatud isik:  
DGN MARKETING OÜ

Joonise nimetus:  
Tugiplaan

Töö nr:  
29-202404

Koopäev:  
18.06.2024

Mõõtkaava  
M 1:500

Joonise nr:  
2